ÚZEMÍ
POVRCH ÚZEMÍ
PARCELNÍ ČÍSLO
ROZSAH PLATNOSTI SOND

k.ú. MICMANICE
NEZPEVNĚNÁ PLOCHA

LEGENDA:
1) 150 - PE100 d160 x 9.5 mm RC - 7.00

Podélný profil vodovodu
Zásobní řad 1

MĚŘÍTKO 1:200 / 1:200

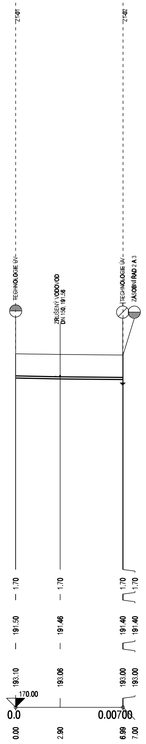

ÚZEMÍ
POVRCH ÚZEMÍ
PARCELNÍ ČÍSLO
ROZSAH PLATNOSTI SOND

k.ú. MICMANICE
NEZPEVNĚNÁ PLOCHA

LEGENDA:
1) 0.00 - 1.00
2) 150 - PE 100 d160x9.5 mm RC - 12.00

Podélný profil vodovodu
Zásobní řad 2

MĚŘÍTKO 1:200 / 1:200

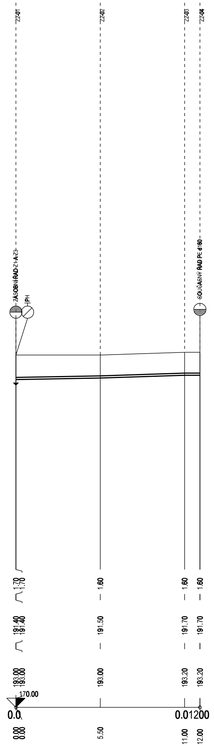

ÚZEMÍ
POVRCH ÚZEMÍ
PARCELNÍ ČÍSLO
ROZSAH PLATNOSTI SOND

k.ú. MICMANICE
NEZPEVNĚNÁ PLOCHA

LEGENDA:
1) 0.00 - 1.00
2) 150 - PE 100 d160x9.5 mm RC - 12.00

Podélný profil vodovodu

MĚŘÍTKO 1:200 / 1:200

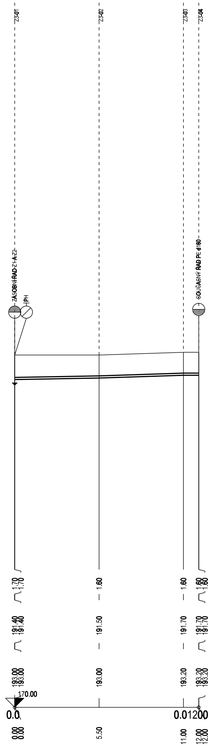

Revize	Popis revize	Datum revize
-	-	-

AQUA PROCON s.r.o.
Projektová a inženýrská společnost
Palackého tř. 12, 612 00 Brno
tel.: +420 541 426 011
E-mail: info@aquaprocon.cz
www.aquaprocon.cz

Vedoucí projektu	Ing. Petr Baránek
Vedoucí dílčího projektu	
Zodpovědný projektant	Ing. Roman Wognitsch
Vypracoval	Ing. Roman Wognitsch
Kontroloval	Ing. Petr Baránek

Investor	Obec Strachotice
Objednatel	Obec Strachotice

Formát	Měřítko	Stupeň	Datum	Zakázkové číslo
4A4	1:200	ZD	09/2020	1447716-18

Projekt
ZAJIŠTĚNÍ KVALITY PITNÉ VODY
PRO OBEC STRACHOTICE
D - DOKUMENTACE OBJEKTŮ A TECHNICKÝCH A TECHNOLOG. ZAŘÍZENÍ
D.1 - DOKUMENTACE STAVEBNÍHO NEBO INŽENÝRSKÉHO OBJEKTU
D.1.2 - VODOVODNÍ ŘADY A VRTY
D.1.2.3 - PODROBNÉ PODÉLNÉ PROFILY

Soupravа

Příloha	Číslo přílohy	Revize
ZÁSOBOVACÍ ŘADY	D.1.2.3.2	0